

数字で見る白石区 (区勢概要)

～令和2年度版～



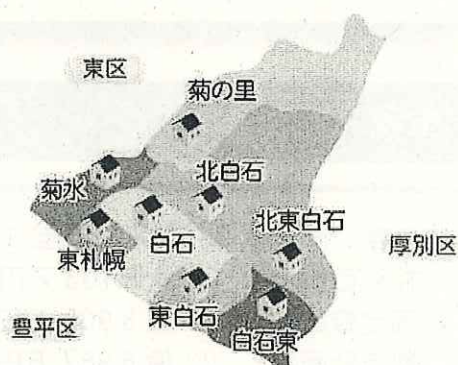
1 区域の変遷・面積・地区

区域の変遷

- 明治4年 仙台藩の白石城（現在の宮城県白石市に位置）・城主片倉小十郎の家臣達が、最月寒の地（現在の望月寒川流域・白石区中央付近）を選び、開墾を始めた。極寒の中、短期間で開拓した功績を讃え、開拓使の岩村判官が彼らの郷里の名を取って「白石村」と命名した。
- 明治6年 入植者の一部（26戸）が移住し、新たな白石村（現在の菊水地区）が誕生。翌年、上白石村と命名される。
- 明治35年 上白石村が白石村と合併
- 昭和25年 白石村全村が札幌市に編入。白石村役場が札幌市白石支所となる。
- 昭和47年 政令指定都市移行により白石区が誕生。
- 平成元年 分区により白石区の東部が厚別区となる。

面積・地区

総面積	34.47 km ² (10区中9番目)
市街化区域面積	24.76 km ² (10区中4番目)
地区(まちづくりセンター)数	8地区
南北距離	8.7 km
東西距離	8.7 km



2 人口・世帯数 (国勢調査ベース)

白石区

人口総数	212,822人 (10区中6番目)
人口密度	6,174人/km ² (10区中1番目)
世帯数	111,404世帯 (10区中5番目)
1世帯あたり	約1.91人 (10区中8番目)

札幌市

人口総数	1,973,652人
人口密度	1,760人/km ²
世帯数	972,226世帯
1世帯あたり	約2.03人

※令和2年5月1日現在

3 年齢構成（住民基本台帳ベース）

年少人口（0～14歳）

22,833人（10区中6番目）、区人口割合10.7%（10区中6番目）

生産年齢人口（15～64歳）

137,793人（10区中5番目）、区人口割合64.5%（10区中2番目）

老年人口（65歳以上）

52,919人（10区中6番目）、区人口割合24.8%（10区中9番目）

※令和2年4月1日現在

4 戸籍・住民登録

区外からの転入者 14,664人（40.1人/日）

区外への転出者 13,307人（36.4人/日）


結婚の届出 1,578件（4.3件/日）

離婚の届出 518件（1.4件/日）

出生の届出 1,674件（4.6件/日）

死亡の届出 2,267件（6.2件/日）

※令和元年度中



5 市税

収入額 152億3993万円（全市に対する割合4.7%）

市民税（個人市民税） 28億8,103万円

固定資産税 99億8,903万円

都市計画税 23億6,987万円

収入率 97.34% ※全市：98.80%

※平成30年度決算



6 福祉（国民健康保険・後期高齢者医療・介護保険・国民年金・生活保護など）

国民健康保険（令和2年3月31日現在）

加入世帯 27,055世帯

被保険者数 37,783人

収納率 91.68% ※全市：94.47%（平成30年度決算）

後期高齢者医療（令和2年3月31日現在）

被保険者数 24,495人

介護保険

第1号被保険者数 52,464人 (令和2年3月31日現在)
要介護認定数 11,489人 (令和2年3月31日現在)

国民年金

第1号被保険者及び任意加入被保険者数 26,089人 (令和2年3月31日現在)
給付件数 52,385件 (平成31年3月31日現在)
給付内訳 老齢年金 47,621件 / 障害年金 4,430件 / 遺族年金 334件

児童扶養手当など (令和2年3月31日現在)

受給件数 17,806件
受給内訳 児童手当 14,819件 / 児童扶養手当 2,598件 / 特別児童扶養手当 389件

医療助成 (令和2年3月31日現在)

受給件数 21,448件
受給内訳 子ども 11,908件 / ひとり親家庭等 5,286件 / 重度心身障がい者 4,254件

障害者手帳などの所持者数 (令和2年3月31日現在)

身体障害者手帳被交付者数 9,299人
療育手帳被交付者数 2,372人
精神障害者保健福祉手帳被交付者数 3,799人



敬老優待乗車証の利用者数 (令和2年3月31日現在)

利用者数 29,297人

生活保護 (令和2年3月31日現在)

保護世帯数 8,961世帯 (10区中2番目)
保護受給者数 11,722人 (10区中2番目)
保護率 (人員比率) 55.1% (10区中1番目)

子育てサロン (令和2年4月1日現在)

地域主体の子育てサロン 14カ所、児童会館の子育てサロン 3カ所
常設の子育てサロン 8カ所 (うち1カ所は、ちあふるしろいし)
その他の子育てサロン 4カ所

7 都市施設（都市基盤施設・社会福祉施設・学校など）

都市基盤施設（令和2年4月1日現在）

道路：総管理延長 534.3 km（うち市道 514.2 km）
河川：総管理延長 47.7 km
内訳：普通河川 40.0 km / 準用河川 3.5 km / 一級河川 4.2 km
公園数：街区公園 166 カ所 / 近隣公園 15 カ所 / 地区公園 2 カ所 /
総合公園 1 カ所 / 都市緑地 9 カ所 / 緑道 1 カ所
街路樹：19,764 本（高木のみ、落葉樹 16,561 本、常緑樹 3,203 本）
街路灯：13,976 基（区管理）
地下鉄：東西線 6 駅 7.3 km（白石区内）
J R：函館本線 2 駅 6.1 km（白石区内）
千歳線 2 駅 6.1 km（白石区内）



社会福祉施設（令和2年4月1日現在）

生活保護施設：救護施設 3 カ所
老人福祉施設：軽費老人ホーム 1 カ所 / ケアハウス 2 カ所
老人福祉センター 1 カ所
介護保険施設等：特別養護老人ホーム 10 カ所（うち地域密着型介護老人福祉施設 2 カ所）
老人保健施設 4 カ所 / グループホーム 30 カ所
障がい者相談支援事業所：2 カ所
児童福祉施設等：母子生活支援施設 1 カ所 / 助産施設 1 カ所

学校など（令和2年4月1日現在）

認可及び小規模保育施設	46 カ所	小学校	20 校
幼稚園	7 園	中学校	8 校
認定こども園	12 園	高等学校	3 校

コミュニティー施設（令和2年4月1日現在）

区民センター 1 カ所 / 地区センター 3 カ所
児童会館 9 カ所 / ミニ児童会館 11 カ所 / 地区図書館 1 カ所
区体育館 1 カ所 / 温水プール 1 カ所 / 地区会館 7 カ所



8 住民組織

連合町内会 8 組織
単位町内会 142 組織 (連町非加入町内会 18 組織含む)
加入世帯数 64,625 世帯
加入率 (国勢調査ベース 加入世帯数/総世帯数) 58.56% (10 区中 10 番目)

※令和 2 年 1 月 1 日現在



9 防災

白石区防災会議 委員 31 人
自主防災組織 110 組織 (134 単位町内会)
自主防災組織組織率 91.8%


白石消防署 本署 1 カ所 / 出張所 4 カ所
白石消防団 1 本部 7 分団

避難場所 指定緊急避難場所 (大規模な火事) 32 カ所
指定緊急避難場所兼指定避難所 (基幹) 31 カ所
指定避難所 (地域) 36 カ所
一時避難場所 223 カ所

災害用備蓄物資 アルファ化米 26,350 食、粉ミルク 1,920 食
毛布 10,850 枚、寝袋 10,850 個

簡易便座セット 620 個、乳児用紙オムツ 3,968 枚 ほか
応急給水拠点 緊急貯水槽等 5 カ所
(白石区複合庁舎・菊水元町すずらん公園・はんの木公園・
北郷小学校・東川下公園)

※令和 2 年 4 月 1 日現在



令和2年度 公園・学校施設の整備

○ 公園の整備と維持（白石区土木部・建設局）

● 地域と創る公園再整備事業（全面改修工事）

- ・ 河岸公園（菊水1、2条1丁目）
- ・ 東札幌やまびこ公園（東札幌2条6丁目）
- ・ 北郷ライラック公園（北郷2条1丁目）
- ・ 白生公園（中央3条5丁目）※昨年度未施工のトイレ建て替えのみ

● 安全・安心な公園再整備事業

- ・ 川下公園（川下2651番地）：リラックスプラザ木部改修、テニスコート改修
- ・ 北郷公園（北郷8条9丁目）：野球場フェンス嵩上げ
- ・ 菊水のぎく公園（菊水1条4丁目）：遊具改修

○ 学校施設の整備と維持

- 東橋小学校（菊水8条1丁目）：体育館外壁・屋根補修
- 東白石小学校（本通14丁目南）：旧校舎解体、グラウンド整備、プール棟新築
- 北都小学校（北郷3条11丁目）：耐震補強
- 川北小学校（川北4条2丁目）：校舎外壁補修、体育館外壁補修